
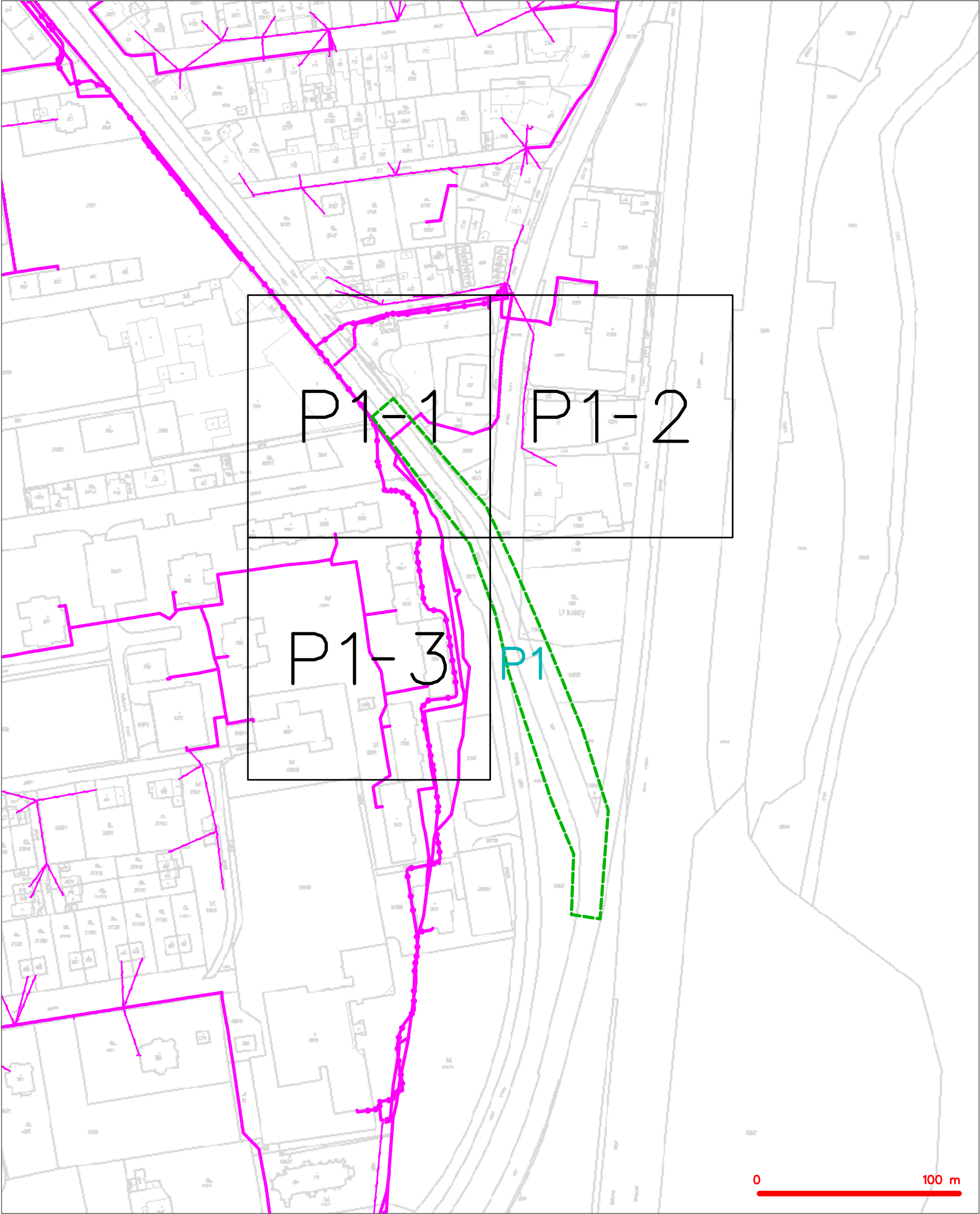


The map displays a residential area with numerous plots and buildings. A green dashed line outlines a specific plot labeled 'P1' in blue text. The plot is located along a street named 'U haldy'. Surrounding plots are numbered, and some have symbols indicating specific features like trees or water. A scale bar at the bottom right indicates a distance of 50 meters.

----- hranice zájmového území k vyjádření

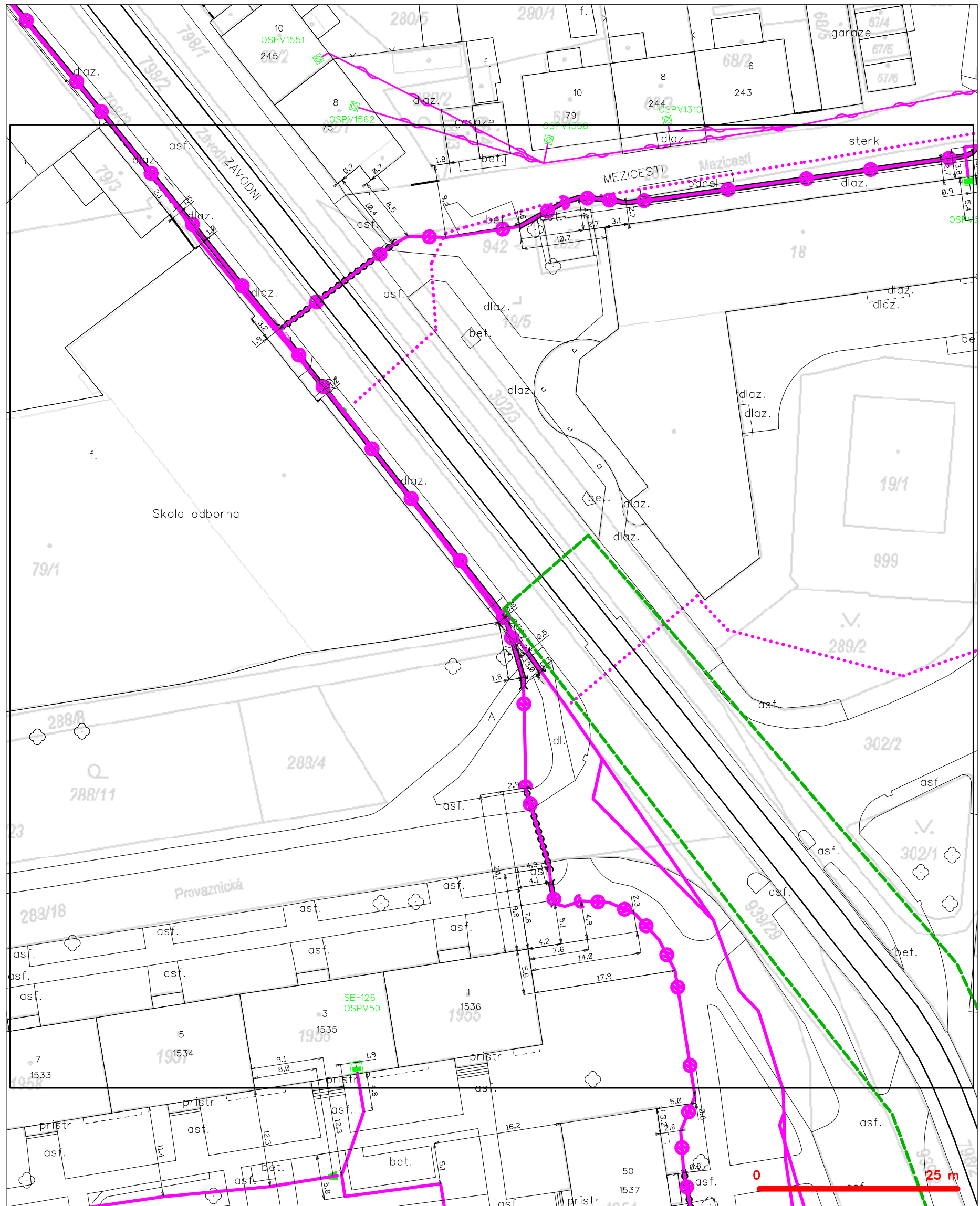

CETIN a.s.
Českomoravská 2510/19, Libeň
190 00 Praha 9
DIČ: CZ04084063

SITUAČNÍ VÝKRES - POLYGON 1



— — — — —	hranice zájmového území k vyjádření	— — — — —	nezaměřený průběh optického kabelu, HDPE trubky
— — — — —	NV přípojka, území s NV přípojkou CETIN	— — — — —	nebo souběh optického a metalického kabelu
— — — — —	zaměřený průběh metalického kabelu	— — — — —	radiové sítě, ochranné pásmo radiové sítě
— — — — —	zaměřený průběh optického kabelu, HDPE trubky	— — — — —	nadzemní sítě
— — — — —	nebo souběh optického a metalického kabelu	— — — — —	neprovozované sítě
— — — — —	nezaměřený průběh metalického kabelu	— — — — —	podzemní sítě cizí
— — — — —	nadzemní sítě cizí	— — — — —	sítě s NV

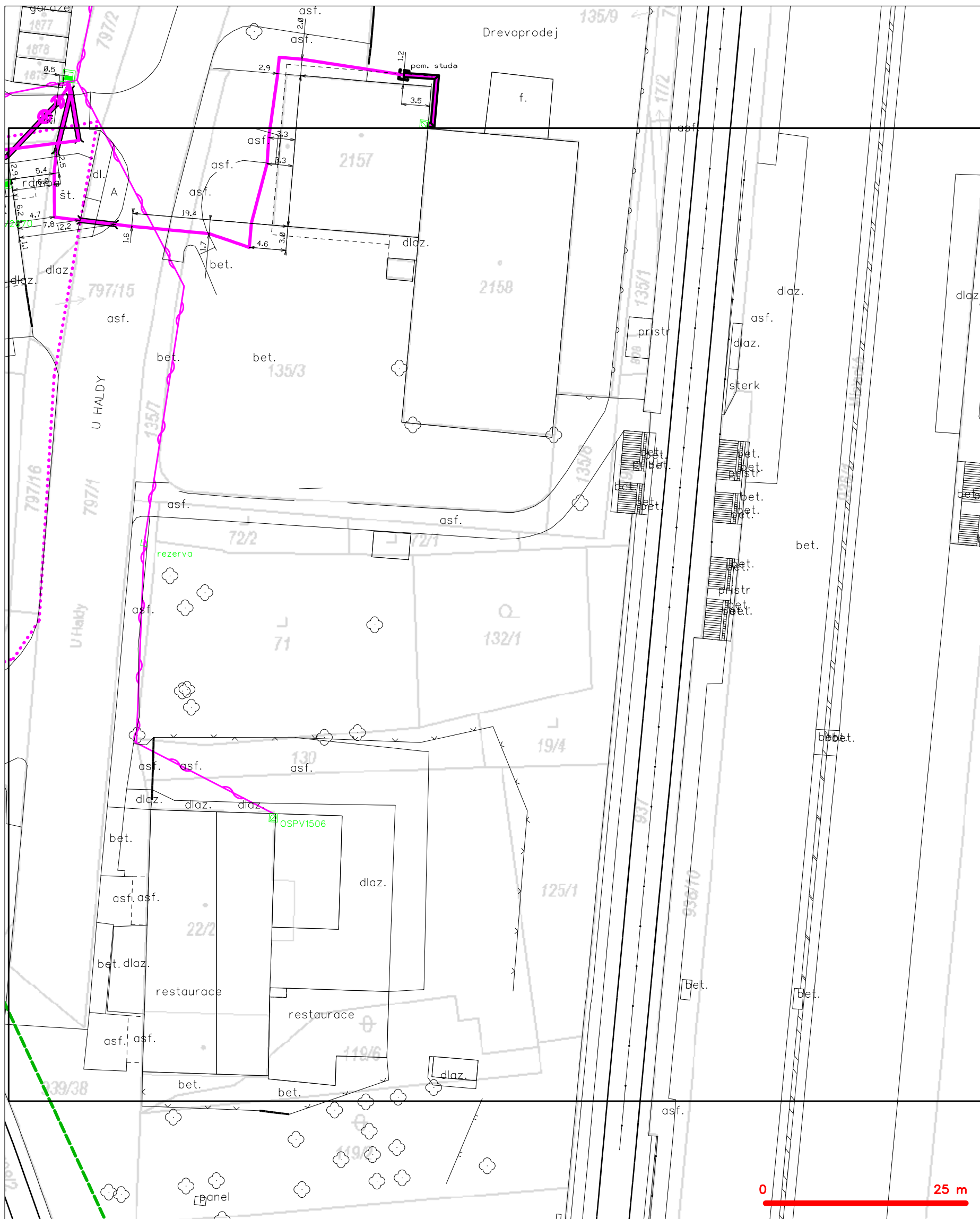
SITUAČNÍ VÝKRES - POLYGON 1, list kladu P1-1



LEGENDA

	hranice zájmového území k vyjádření		nezaměřený průběh optického kabelu, HDPE trubky
	NV přípojka, území s NV přípojkou CETIN		nebo souběh optického a metalického kabelu
	zaměřený průběh metalického kabelu		radiové sítě, ochranné pásmo radiové sítě
	zaměřený průběh optického kabelu, HDPE trubky		podzemní sítě
	nebo souběh optického a metalického kabelu		nezaměřený průběh metalického kabelu
	podzemní sítě cizí		podzemní sítě cizí
			sítě s NV

SITUAČNÍ VÝKRES - POLYGON 1, list kladu P1-2



LEGENDA

	hranice zájmového území k vyjádření		nezaměřený průběh optického kabelu, HDPE trubky
	NV přípojka, území s NV přípojkou CETIV		nebo souběh optického a metalického kabelu
	zaměřený průběh metalického kabelu		radiové sítě, ochranné pásmo radiové sítě
	zaměřený průběh optického kabelu, HDPE trubky		nezemní síť
	nebo souběh optického a metalického kabelu		neprorazované síť
	nezaměřený průběh metalického kabelu		podzemní síť cizí
	nadzemní síť cizí		sítě s NV
			kolektor, kabelovod

This detailed cadastral map shows a residential area with numerous buildings and streets. A red line highlights a specific route or boundary, passing through several green square markers labeled SB-126 OSPV50, SB-125 OSPV49, SB-124 OSPV48, SB-588 OSPV47, and SB-122 OSPV46. The map includes various labels such as 'asf.' (asphalt), 'pristr.' (porcelain tiles), 'bet.' (concrete), 'pisk.' (tiles), 'zed pisk.' (tile roof), 'Restaurace' (restaurant), 'obchod' (shop), 'Veterinarni ambulance' (veterinary ambulance), and 'dlaz.' (sidewalk). Dimensions are provided for many segments, indicating precise measurements. A scale bar at the bottom right indicates 25 meters.

nezaměřený průběh optického kabelu, HDPE trubky
nebo souběh optického a metalického kabelu

radiové sítě, ochranné pásmo radiové sítě

nadzemní sítě

neprovazované sítě

podzemní sítě cizí

sítě s NN

kolektor, kabelovod